


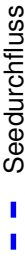


Legende

punkthafte DAV-Anlagen

-  Brücke
-  Durchlass
-  Einleitungsstelle
-  Geschiebe-/Sandfang
-  Kontrollschacht
-  Siel
-  Sohlenbauwerk
-  Speicherraum
-  Stauanlage
-  Überfahrt
-  Einlass-/Auslassbauwerk
-  Rechen







linienhafte DAV-Anlagen

-  Rohrleitung ohne Gewässereigenschaft
-  Gewässer
-  Verrohrung
-  Seedurchfluss






Wasser- und Bodenverbände

-  Wasser- und Bodenverbände

Natur und Landschaft

-  Meerneunauge
-  Flussneunauge
-  Bachneunauge
-  Fauna-Flora-Habitat - Gebiet 1:5.000
-  NSG 1:5.000
-  Vogelschutzgebiet (SPA) 1:5.000

Gewässergebundene gesetzlich geschützte Biotope

-  Natürliche oder naturnahe Fließgewässer
-  Stillgewässer
-  Röhricht
-  Quellbereiche
-  Bruchwälder

Erläuterungen zur Kartendarstellung

Schmalfelder Au / 100

- 1+128 Gewässername/-nummer
- 0+200 Stationsangaben
- D 0,30 / Q 1,50** Kilometrierung
- D 0,30** Rohr-Durchmesser(in m)/Querschnitt(in m²) an Punktbauwerken
- Rohr-Durchmesser(in m) an Linienbauwerken

mit nachrichtlicher Darstellung der Schutzgebiete,
gesetzlich geschützter Biotope mit Wasserbezug
sowie streng/besonders geschützter Arten

Bearbeitung: Ing.-Büro Peter Heidel, 24220 Flintbek
Unterhaltungspflichtiger: GPV Schmalfelder Au

Stand: 11.12.2014