






Anlagenverzeichnis

Legende

punkthafte Anlagen/Bauwerke

-  Brücke
-  Durchlass
-  Einleitungsstelle
-  Geschiebe-/Sandfang
-  Kontrollschacht
-  Messstelle
-  Siel
-  Sohlenbauwerk
-  Sperrwerk
-  Stauanlage
-  Überfahrt

lineare Anlagen/Bauwerke

-  Rohrleitung ohne Gewässereigenschaft
-  Gewässer
-  Verrohrung
-  Seedurchfluss
-  Hilfslinie ¹⁾

weitere Themen

-  Randgebiet
-  WBVGrenzen

Erläuterungen zur Kartendarstellung

Schönhagener Umflutgraben / VI
1+128
0+200
D 0,30 / Q 1,50
D 0,30

Gewässername/-nummer bzw. Deichname/-nummer
Stationsangaben
Kilometrierung
Rohr-Durchmesser(in m)/Querschnitt(in m²) an Punktbauwerken
Rohr-Durchmesser(in m) an Linienbauwerken

¹⁾ Linien, die für die Gewässerdurchgängigkeit (Topologie) im Bereich flächiger Fließgewässer zwischen Ufer und Mittelachse erforderlich sind.

Bearbeitung: Ing. Büro Peter Heidel, 24220 Flintbek
Unterhaltungspflichtiger: GPV Alster-Rönne

Stand: Juni 2009