

Bearbeitungsgebietsverband Bramau Bad Bramstedt

EU-WRR-AG Bearbeitungsgebiet Bramau

Ergebnisliste Nr.: 12

12. Sitzung der Arbeitsgruppe

am 14.04.04 von 19.00 – 21.30 Uhr in der Amtsverwaltung Bad Bramstedt-Land in Bad Bramstedt

1) **A:** Aufforderung
B: Beschluss
E: Empfehlung
F: Feststellung
Nr.: fortlaufend – je Bericht

Erg.Nr. ¹⁾	Stichwort:	Text der Ergebnisse:	betroffen:	Termin:	erledigt:
F 1	Teilnehmer	<p><u>Mitglieder:</u> Herr Kröger, Bearbeitungsgebietsverband Bramau.(AG-Vors.) Herr Nießner, Landesnaturschutzverband Herr Kirchner, Fischereiverband Herr Schümann, Bauernverband Frau Matelski Vertreter des MUNF in der AG Herr Stabenow, Amt Bad Bramstedt-Land (AG-Geschäftsführer)</p> <p><u>Gäste:</u> Frau Scheunemann, Amt Bad Bramstedt-Land Frau Jakobs Amt Bad Bramstedt-Land</p> <p><u>Eingeladen und nicht erschienen sind:</u> -Kreis Segeberg als WBV-Aufsichtsbehörde - die örtlichen Naturschutzverbände -Städte und Gemeinden</p>	alle		14.04.04

Bearbeitungsgebietsverband Bramau Bad Bramstedt

EU-WRR-AG Bearbeitungsgebiet Bramau

Ergebnisliste Nr.: 12

12. Sitzung der Arbeitsgruppe

am 14.04.04 von 19.00 – 21.30 Uhr in der Amtsverwaltung Bad Bramstedt-Land in Bad Bramstedt

1) **A:** Aufforderung
B: Beschluss
E: Empfehlung
F: Feststellung
Nr.: fortlaufend – je Bericht

Erg.Nr. ¹⁾	Stichwort:	Text der Ergebnisse:	betroffen:	Termin:	erledigt:
F2	Ortsbesichtigung	<p>Die AG Bramau besichtigt zwei umgestaltete Sohlabstürze an der Schmalfelder Au :</p> <p>1 Station 5+960 kurz oberhalb der BAB 7 (Umgestaltung von 4 Sohlabstürzen)</p> <p>Jahr : 2003</p> <p>Δh : 0,68m</p> <p>Gefälle : 1 : 30</p> <p>Steine : \approx 300 to</p> <p>Kosten : \approx 20.000 €</p> <p>Bilder : siehe Anlage/ Extranet</p> <p>2. Station 4+700 (Umgestaltung von einem Sohlabsturz in ein Umlaufgerinne)</p> <p>Länge : 370 m</p> <p>Im Endbereich : 60m lange Sohlgleite (1 : 80)</p> <p>Kosten : \approx 40.000 €</p> <p>Bilder : siehe Anlage/ Extranet</p>	alle		

Bearbeitungsgebietsverband Bramau Bad Bramstedt

EU-WRR-AG Bearbeitungsgebiet Bramau

Ergebnisliste Nr.: 12

12. Sitzung der Arbeitsgruppe

am 14.04.04 von 19.00 – 21.30 Uhr in der Amtsverwaltung Bad Bramstedt-Land in Bad Bramstedt

1) **A:** Aufforderung
B: Beschluss
E: Empfehlung
F: Feststellung
Nr.: fortlaufend – je Bericht

Erg.Nr. ¹⁾	Stichwort:	Text der Ergebnisse:	betroffen:	Termin:	erledigt:
F3	Vortrag : Vögel am Fließgewässer	Herr Nießner stellt Vögel am Fließgewässer vor 1. Gebirgsstelze 2. Schafstelze 3. Bachstelze Vortrag : siehe im Extranet unter Materialien/ Downloades	alle		
B1	Vorgezogene Maßnahmen / Grobkonzept GPV Ohlau	(Daten und Karten siehe Extranet Punkt : Grobkonzept Ohlau) Das Grobkonzept des GPV Ohlau wird vorgestellt und erläutert. In der Vorstandssitzung des GPV Ohlau wurde beschlossen das Grobkonzept am Gewässer Ohlau bis Station 15+310 zu erweitern. Wieviel Änderungsbedarf dadurch im Konzept entsteht wird zwischen Verband und STUA (Herrn Fischer) abgeklärt. Damit keine Verzögerungen bei der Finanzierung der Baumaßnahmen „Umbau von 3 Sohlabstürzen“ entstehen, wird folgender Beschluss gefasst: Die im Grobkonzept vorgestellten Maßnahmen dienen der Erreichung der Ziele der EU-WRR. Die Förderung und Umsetzung wird daher empfohlen. Über die gewünschte Erweiterung des Konzeptes entscheidet die AG nach Klärung der offenen Fragen zwischen Verband und STUA (evt. Nachtrag)	GPV Ohlau		14.04.04

Bearbeitungsgebietsverband Bramau Bad Bramstedt

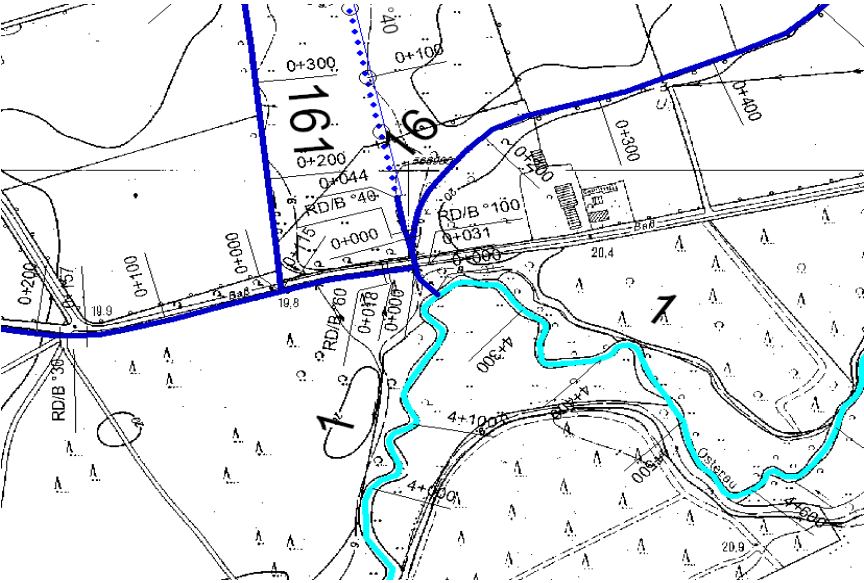
EU-WRR-AG Bearbeitungsgebiet Bramau

Ergebnisliste Nr.: 12

12. Sitzung der Arbeitsgruppe

am 14.04.04 von 19.00 – 21.30 Uhr in der Amtsverwaltung Bad Bramstedt-Land in Bad Bramstedt

- 1) **A:** Aufforderung
- B:** Beschluss
- E:** Empfehlung
- F:** Feststellung
- Nr.:** fortlaufend – je Bericht

Erg.Nr. ¹⁾	Stichwort:	Text der Ergebnisse:	betroffen:	Termin:	erledigt:
F4	Untersuchungen Bewertungsverfahren	<p>Frau Matelski berichtet das zum Testen von neuen Bewertungsverfahren (Makrozoobenthos) im April, Juni und September im BGV Bramau an folgenden Gewässern durchgeführt werden:</p> <p>Osterau (1) : Station 4+200</p> 	alle	April Juni September 2004	

Bearbeitungsgebietsverband Bramau Bad Bramstedt

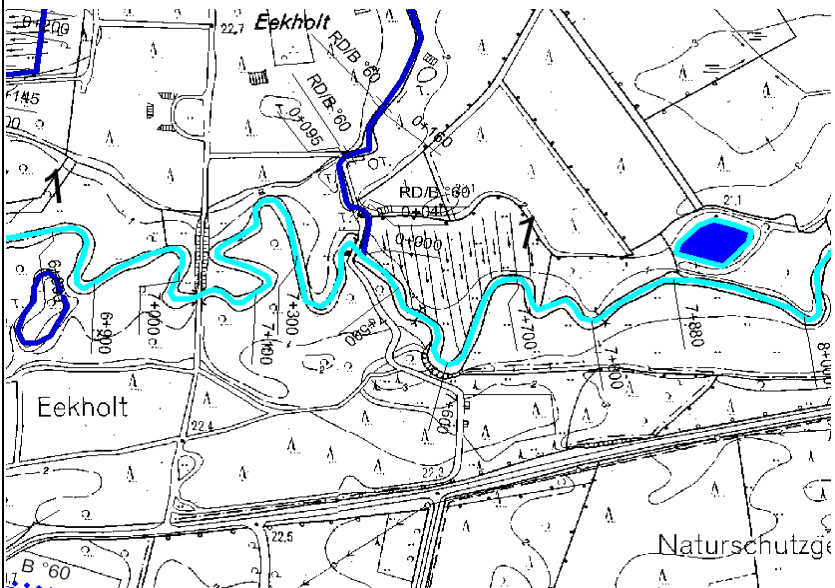
EU-WRR-AG Bearbeitungsgebiet Bramau

Ergebnisliste Nr.: 12

12. Sitzung der Arbeitsgruppe

am 14.04.04 von 19.00 – 21.30 Uhr in der Amtsverwaltung Bad Bramstedt-Land in Bad Bramstedt

- 1) **A:** Aufforderung
B: Beschluss
E: Empfehlung
F: Feststellung
Nr.: fortlaufend – je Bericht

Erg.Nr. ¹⁾	Stichwort:	Text der Ergebnisse:	betroffen:	Termin:	erledigt:
		<p>Osterau (1) : Station 7+400</p> 			

Bearbeitungsgebietsverband Bramau Bad Bramstedt

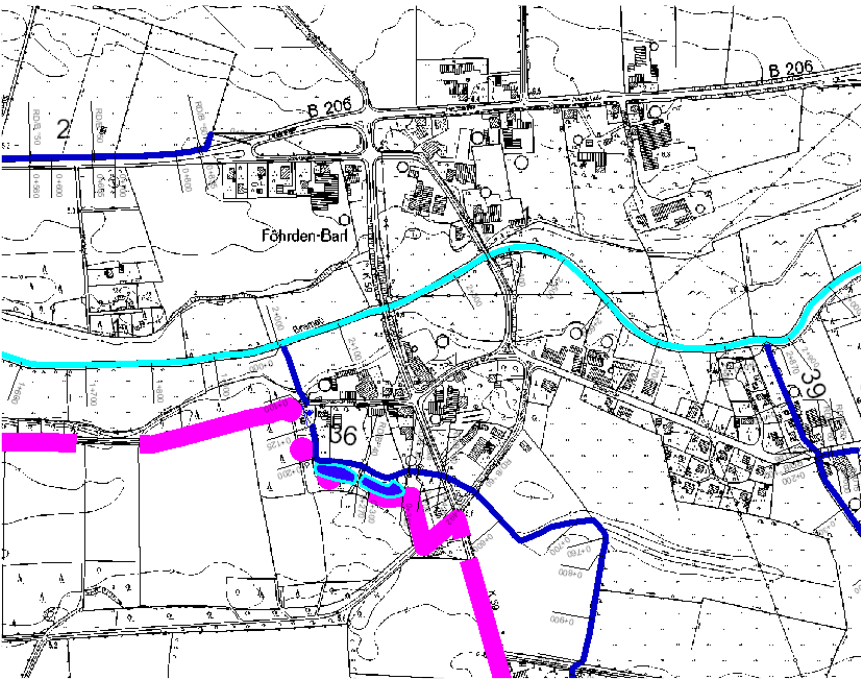
EU-WRR-AG Bearbeitungsgebiet Bramau

Ergebnisliste Nr.: 12

12. Sitzung der Arbeitsgruppe

am 14.04.04 von 19.00 – 21.30 Uhr in der Amtsverwaltung Bad Bramstedt-Land in Bad Bramstedt

- 1) **A:** Aufforderung
B: Beschluss
E: Empfehlung
F: Feststellung
Nr.: fortlaufend – je Bericht

Erg.Nr. ¹⁾	Stichwort:	Text der Ergebnisse:	betroffen:	Termin:	erledigt:
		<p>Bramau Station : 2+100</p> 			

Bearbeitungsgebietsverband Bramau Bad Bramstedt

EU-WRR-AG Bearbeitungsgebiet Bramau

Ergebnisliste Nr.: 12

12. Sitzung der Arbeitsgruppe

am 14.04.04 von 19.00 – 21.30 Uhr in der Amtsverwaltung Bad Bramstedt-Land in Bad Bramstedt

1) **A:** Aufforderung
B: Beschluss
E: Empfehlung
F: Feststellung
Nr.: fortlaufend – je Bericht

Erg.Nr. ¹⁾	Stichwort:	Text der Ergebnisse:	betroffen:	Termin:	erledigt:
F5	Umgestaltung Sohlabstürze Osterau	Herr Kröger zeigt Beispielpläne von der geplanten Baumaßnahme „ Umgestaltung von Sohlabstürzen in Sohleiten an der Osterau“ (Votum der AG siehe Ergebnisliste 3 F5 + B8)	alle		
F6	Nächsten Sitzungstermine	Die nächste AG-Sitzung soll am 09.06.2004 stattfinden	alle	09.06.04	

Bad Segeberg, den 19.04.04

Aufgestellt::

(AG-Vorsitzender)

Th. Stabenow

(AG-Geschäftsführer)